

DEPARTEMENT DE L'EURE
COMMUNE DE HARCOURT

Plans des réseaux eaux usées et eaux pluviales

Etude hydraulique
Eaux pluviales

PHASE 1: ETAT DES LIEUX

ETUDE DATE MPT VERIF


| INDICES | DATES | D | MODIFICATIONS |
|---------|-------|-----|------------------|
| A | DATE1 | MPT | Date de création |
| | | | |
| | | | |



PLAN N°
N°1A
ECH:1/2000
Date de l'impression: 13 November 2020 Fichier: #62-1030-ET-EP-HARCOURT-RESEAUX.dwg

Plan de situation

Echelle: 1/50 000



— LEGENDE —

RESEAUX EXISTANTS :

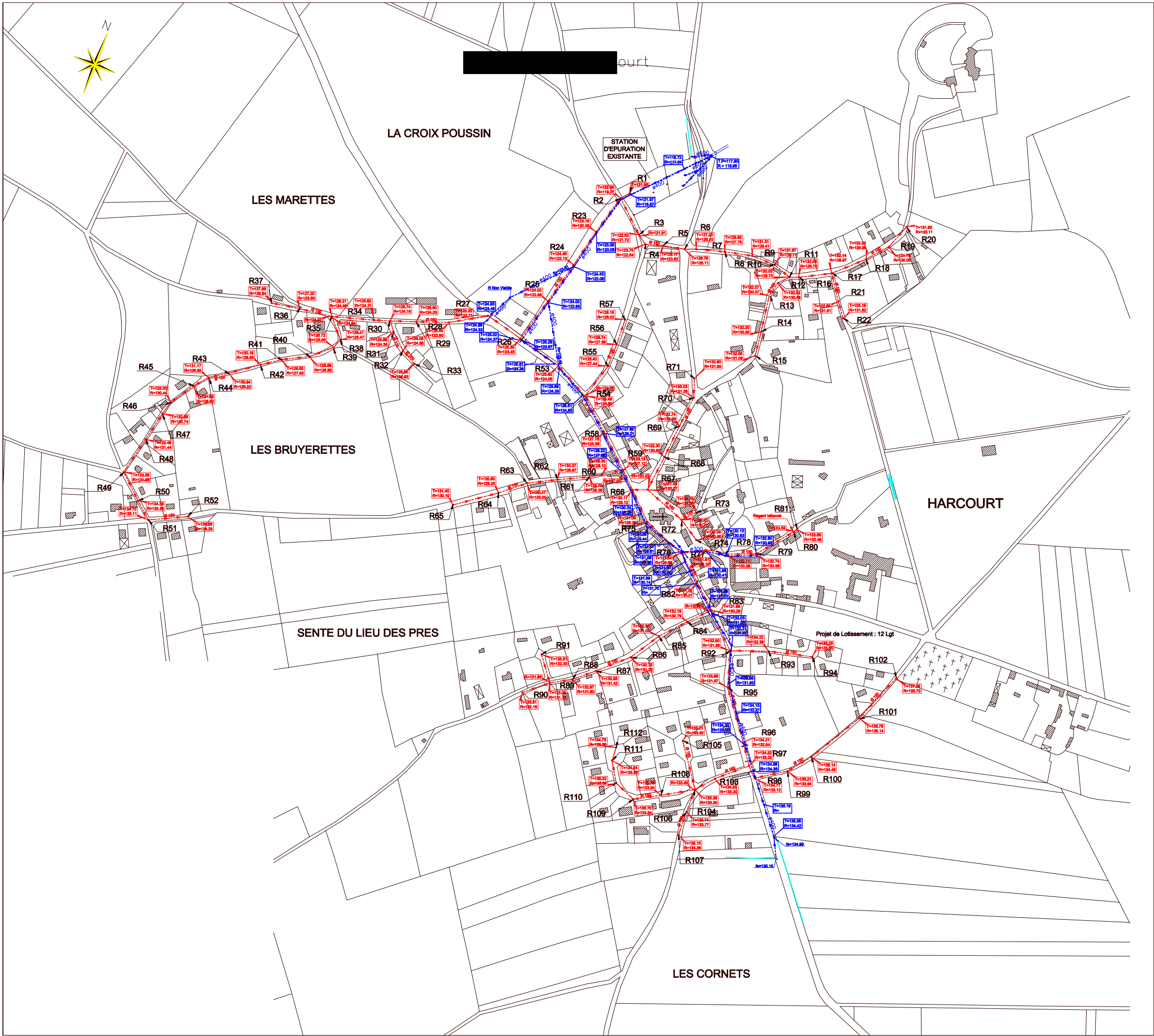
- Collecteur gravitaire E.U.
- Regard eaux usées
- Collecteur gravitaire E.P.
- Regard eaux pluviales

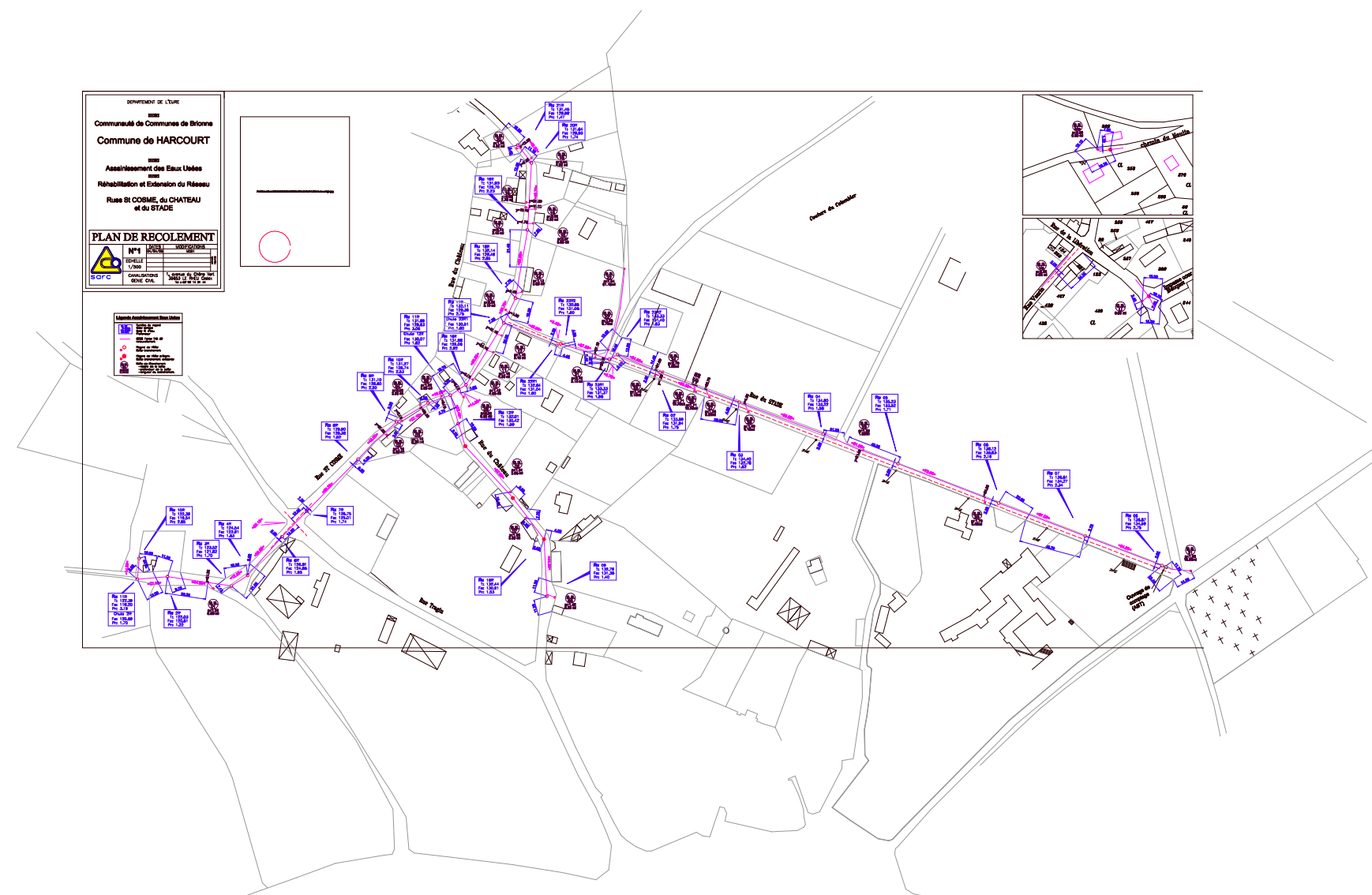
ECOULEMENT :

- Ligne de crête
- Écoulements naturels
- Déclassements répertoriés


TERRAINS PARTICULIERS :

- Projets d'urbanisme
- Terrains de la CORCB





PLAN DE RECOLEMENT

| | | | | |
|---|------------------|--|---------------|---------|
|  | N°2 | DATE | MODIFICATIONS | AFFICHE |
| | | 04/04/05 | MOD1 | |
| | ECHELLE 1/500 | | | |
| | | | | |
| CANALISATIONS GENIE CIVIL | | 1, avenue du Chêne Vert 35653 LE RHEU Cedex Tel : 02 99 14 81 44 | | |

